




**LEGENDA**


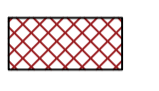
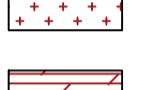

-  Confine comunale
-  Curve di livello del terreno (metri s.l.m.)
-  Lago di falda (ex cava di prestito della TEEM e ATEG20 - Cava Rocca di Bisinate)


**UNITA' GEOLOGICHE**  
(tratte dal foglio 45 "Milano" della Carta Geologica d'Italia alla scala 1:100.000)

FLUVIOGLACIALE E FLUVIALE WURM  
Depositi costituenti il Livello Fondamentale della Pianura, rappresentati da alluvioni prevalentemente sabbiose e sabbioso-limose, con lenti a granulometria più grossolana (sabbie ghiaiose) presenti in profondità.

(è in corso di realizzazione il Foglio n.119 "Treviglio" del progetto CARG alla scala 1:50.000)

**ATTIVITÀ ESTRATTIVE**

-  Perimetro ATE G20 Cava di Bisinate (da Piano Cave 2019-2029)
-  Ex cava di prestito della TEEM, ora recuperata in oasi naturalistica
-  Porzione ATE G20 in cui l'attività estrattiva risulta cessata
-  Area con riporti di materiale, area colmate. La folta coltre vegetazionale impedisce una stima accurata degli spessori di terreno riportati.



**Comune di Pozzuolo Martesana**  
(Città Metropolitana di Milano)

**COMPONENTE GEOLOGICA, IDROGEOLOGICA E SISMICA**  
a supporto della variante generale al PGT

Criteria ed indirizzi per la definizione della componente geologica, idrogeologica e sismica del piano di governo del territorio, in attuazione dell'art. 57 della L.R. n.12 del 11 marzo 2005


**Consegna: Novembre 2024**

Revisione:

**Tavola 1**  
Carta geologica e geomorfologica

Scala 1:10.000

Professionista incaricato:  
**Dott. Carlo Daniele Leoni**  
geologo



Via Concesa, 3  
20069 Vaprio d'Adda (MI)  
tel.: 0295763037  
fax: 0295761942  
e-mail: info@geoarbor.it  
Sito web: www.geoarbor.it

**1**

Consulenti e collaboratori:

Dott. Geol. Simone Origgi

Dott. Geol. Jacopo Masoch