Rete ciclabile comunale

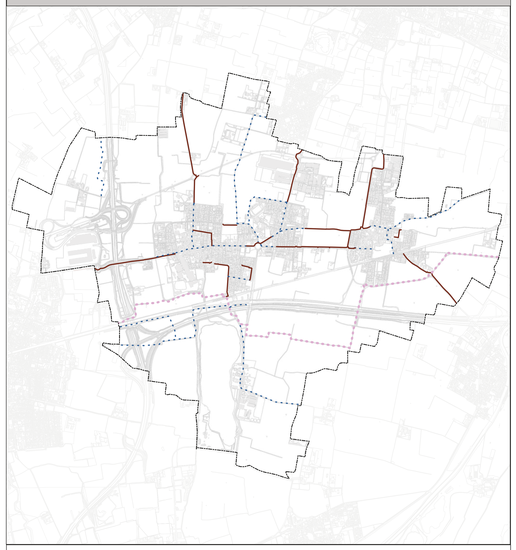

Ciclabile esistente
Ciclabile di progetto
BICIPLAN

Rete dei sottoservizi

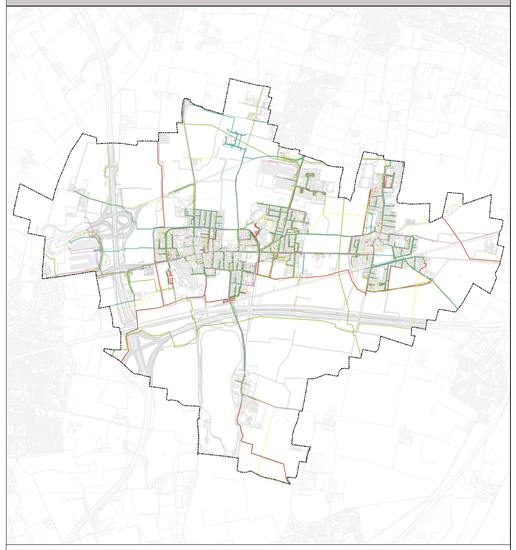

Rete Elettrica
Rete fognaria
Rete Gas
Rete acquedotto
Rete telecomunicazioni 1

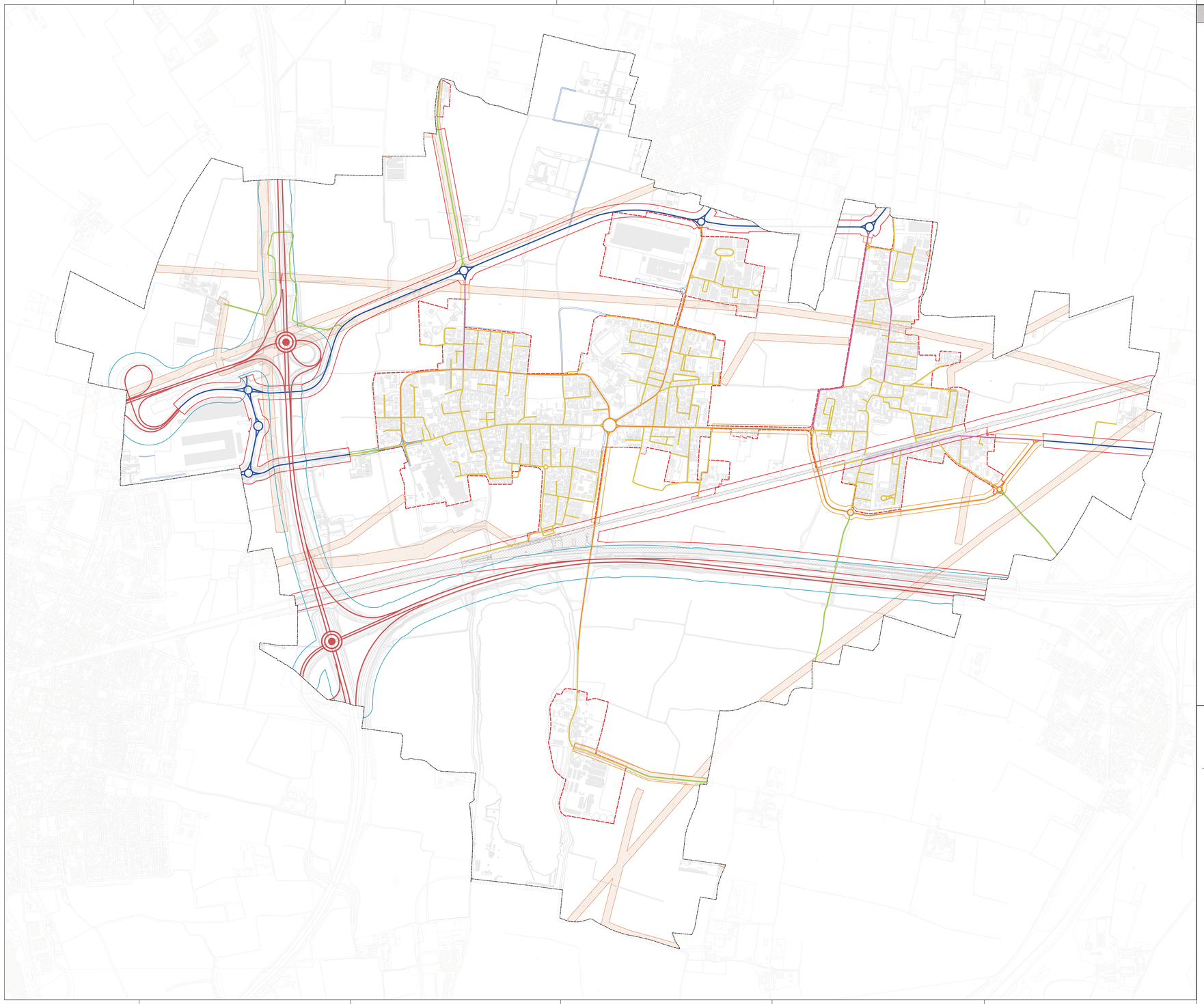

Classificazione della viabilità comunale (ex D.Lgs. 30/04/92, n.285, art.2)

Viabilità esistente

Nodi autostradali

Tipologia strade

- A - Infrastrutture autostradali
- C - Strade extraurbane secondarie
- E - Strade urbane di quartiere
- F - Strade locali extraurbane
- F - Strade locali interzonali
- F - Strade locali urbane
- Viabilità comunali in progetto

Fascia di rispetto stradale

- Fascia di rispetto autostradali 60mt (D.Lgs.285/92)
- Fascia di rispetto stradale 30mt (D.Lgs.285/92)
- Fascia di rispetto stradale 20mt (D.Lgs.285/92)
- Fascia di rispetto stradale 10mt (D.Lgs.285/92)

Fascia di rispetto ferroviaria

- Fascia di rispetto ferroviaria 30mt

Fascia di rispetto elettrodotti

- Fascia di rispetto elettrodotti (Dpa 18mt dall'asse del cavidotto)

- Perimetro centro urbano
- Confine comunale

PGT POZZUOLO MARTESANA
Verso una Città Sostenibile

Unione di Comuni Lombarda Adda Martesana

COMUNE DI
POZZUOLO MARTESANA
Via Martiri della Liberazione, 11
20060 Pozzuolo Martesana (MI)

Piano di Governo del Territorio

ai sensi L.R. 12/2005 s.m.i.

Nuovo Documento di Piano e
Variante al Piano delle Regole e al Piano dei Servizi
DdP2_4

Sistema infrastrutturale

Adottato con delibera di C.C. n° ___ del ____ 2025
Approvato con delibera di C.C. n° ___ del ____ 2025
Pubblicazione BURL n° ___ del ____ 2025

Scala 1:5.000

COMMITTENTE
Comune di Pozzuolo Martesana
Via Martiri della Liberazione, 11
20060 Pozzuolo Martesana (MI)

Sindaco
Angelo Maria Caterina
Assessore Lavori Pubblici - Urbanistica - Edilizia Privata
Ing. Giovanni Paolo Oliveri

PROJECT MANAGEMENT
The Blossom Avenue Partners
Arch. Stefano Pierpaoli
Urb. Maria Dell'orefice
Arch. Luca De Stefano
Corso Italia 13, 20122, Milano
Tel.+39 02 36519600
info@theblossomavenue.com