





Aggiornamento della componente geologica, idrogeologica e sismica del P.G.T.
ai sensi della D.G.R. 9/2616 del 30 novembre 2011



CARTA DEI VINCOLI

TAV. 2


L.R. 1/2000; D.G.R. 7-7868/2002: reticolo idrico principale, minore e consortile con relative fasce di rispetto

-  Fasce afferenti al reticolo idrico principale
-  Fasce afferenti al reticolo idrico minore



D.L. 152/99, D.L. 258/00, D.G.R. 7-12963/03: aree di salvaguardia delle captazioni idropotabili

-  Area di tutela assoluta delle captazioni idropotabili: raggio 10 m
-  Zona di rispetto delle captazioni idropotabili: raggio 200 m

Fasce di rispetto delle testate dei fontanili (art. 34 N.T.A. PTCP Provincia di Milano)

-  Fascia di rispetto: 50 m

Ambiti estrattivi

-  ATeg20: ambito estrattivo "Cava Bisentrate"
-  Cava di prestito di ghiaia e sabbia a supporto dei fabbisogni di inerti per la realizzazione della TEEM

scala 1:7.500
0 125 250 375 500 metri




Renato Caldarelli

